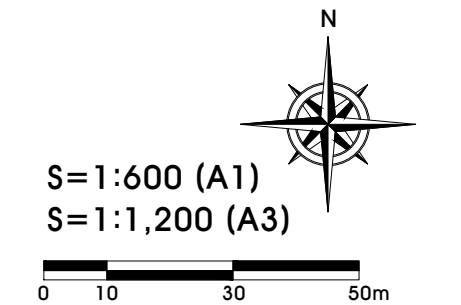


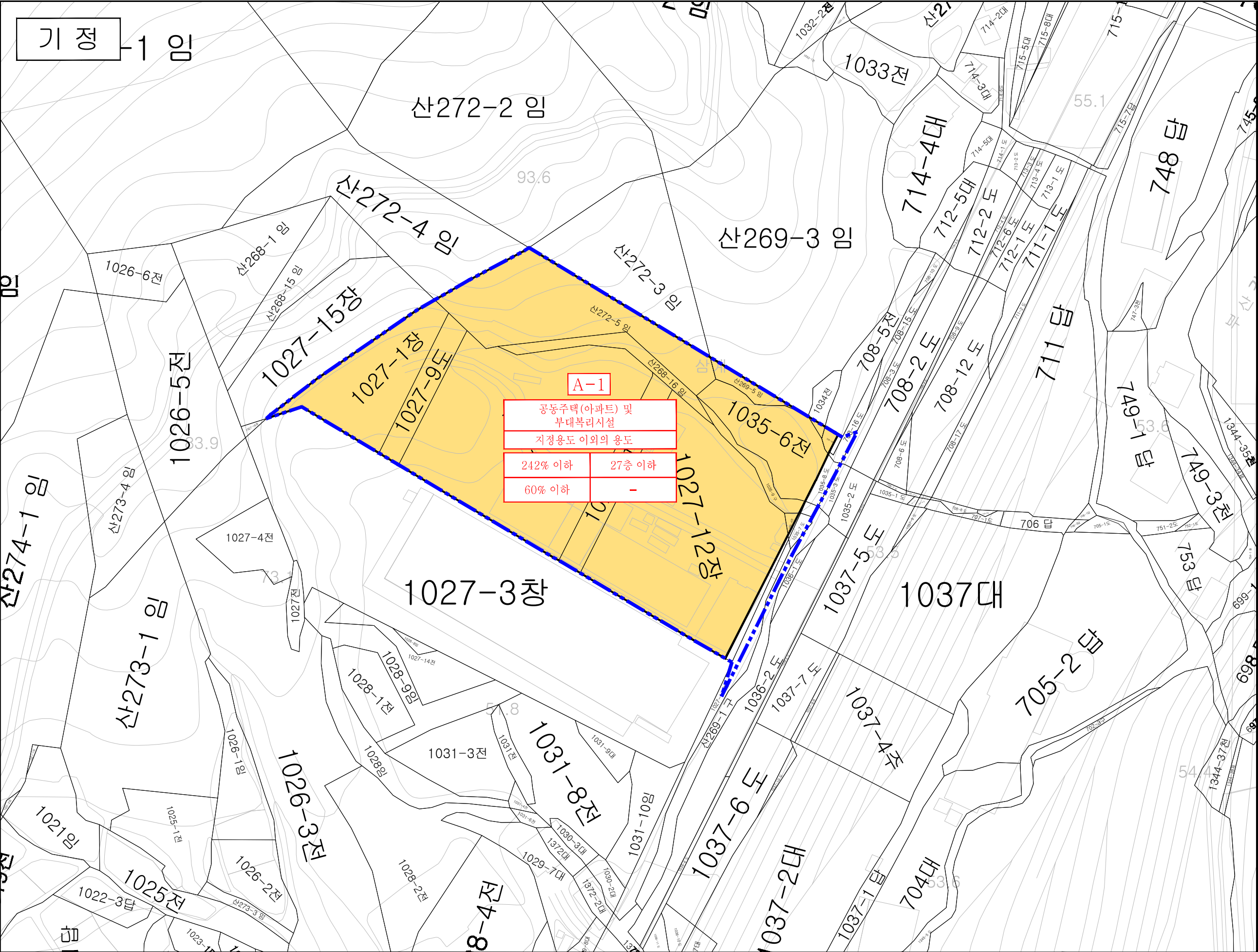
삼계동 1027-12번지 일원
공동주택신축공사

가구 및 획지의 규모와
조성에 관한 결정(변경)도

범례	
	지구단위계획구역(기정)
	가구 및 획지 경계선(기정)
	가구 및 획지번호



S=1:600 (A1)
S=1:1,200 (A3)



삼계동 1027-12번지 일원
공동주택신축공사

건축물에 대한 용도·건폐율
용적률·높이 등에 관한
도시관리계획 결정(변경)도

범례

지구단위계획구역(기정)

가구 및 획지 경계선(기정)

A-1

가구 및 획지번호

공동주택용지

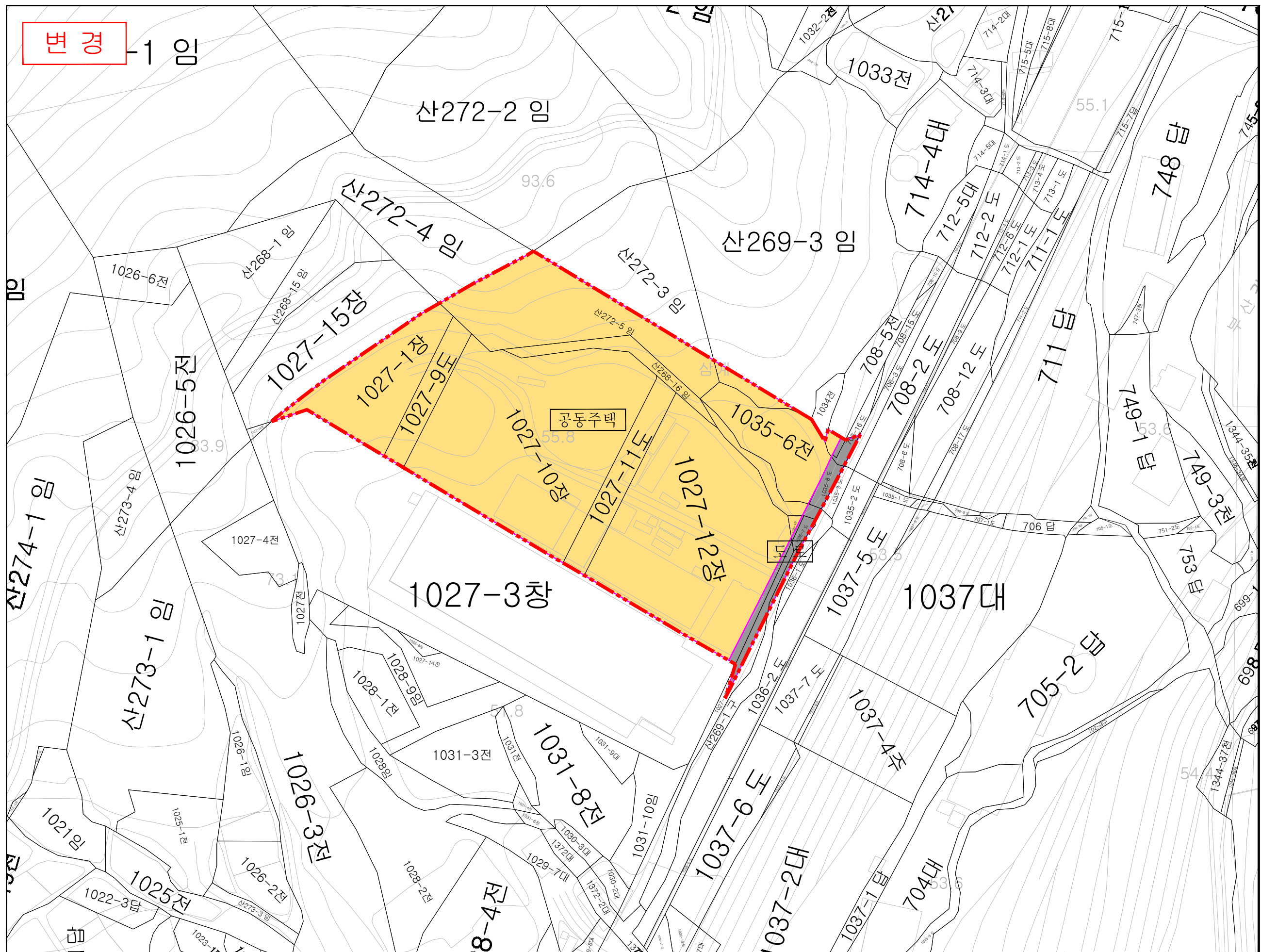
용적률		최고높이
건폐율		최저높이
A-1	지정용도	「주택법」 제2조에 의한 공동주택(아파트) 및 부대복리시설
	불허용도	허용용도 이외의 용도

S=1:600 (A1)
S=1:1,200 (A3)

0103050

m

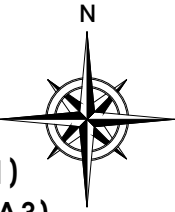
N




삼계동 1027-12번지 일원
공동주택신축공사

범례

구 분		면 적(㎡)	구성비(%)
	공동주택	11,923	96.9
	도 로	377	3.1
합 계		12,300	100.0



S=1:600 (A1)
S=1:1,200 (A3)







기 정

삼계동 1027-12번지 일원
공동주택신축공사

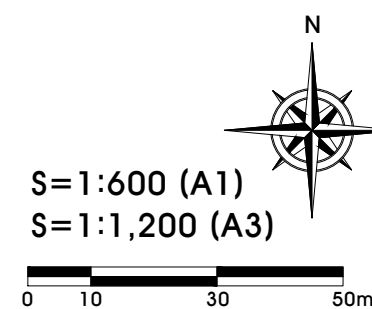
용도지역 결정도

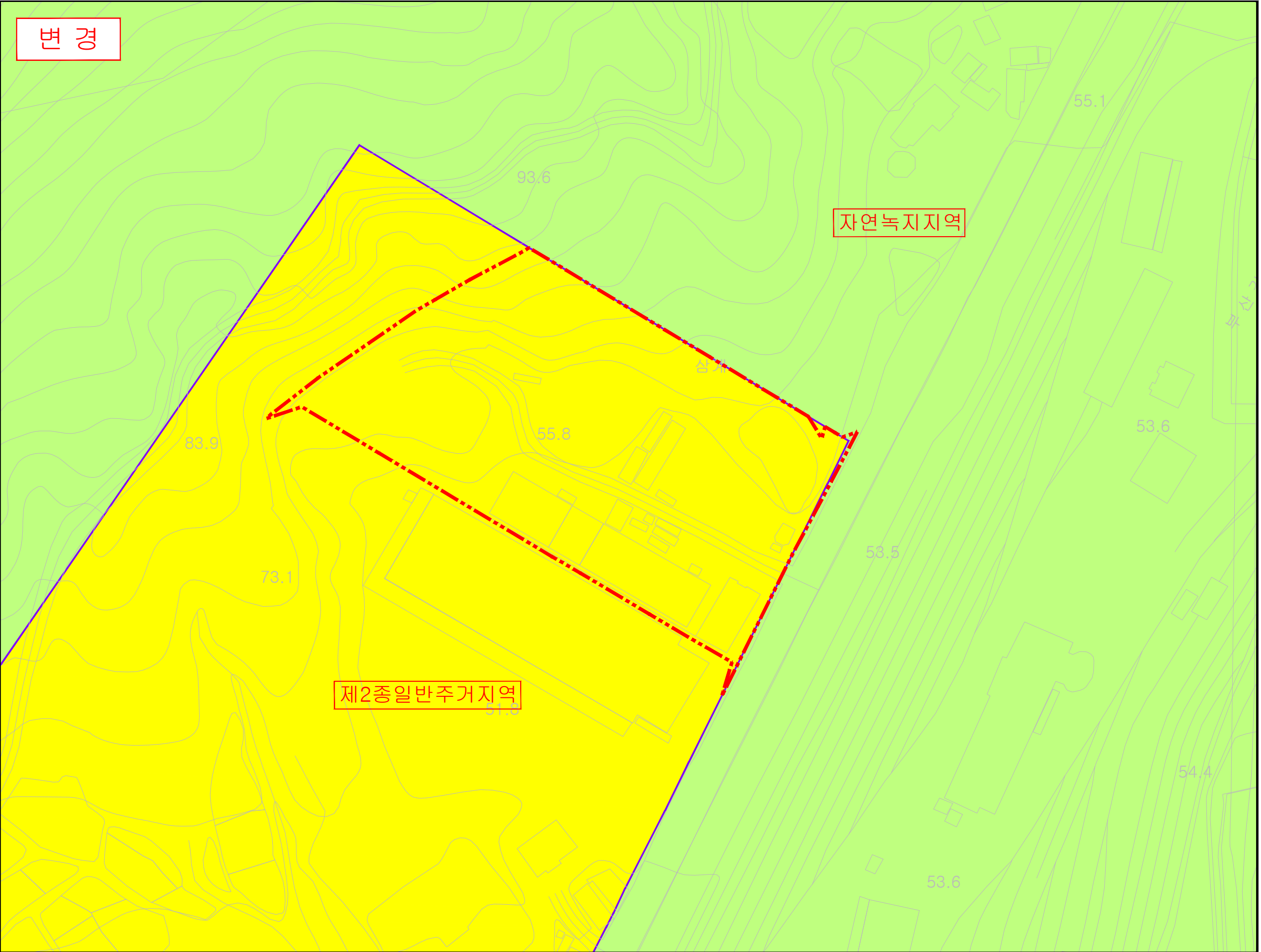
범 레

-  지구단위계획구역(기정)
-  용도지역선
-  제2종일반주거지역
-  자연녹지지역

제2종일반주거지역

자연녹지지역





변경

자연녹지지역

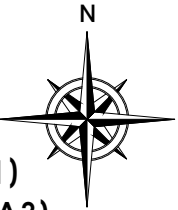
제2종일반주거지역

삼계동 1027-12번지 일원
공동주택신축공사

용도지역 결정도

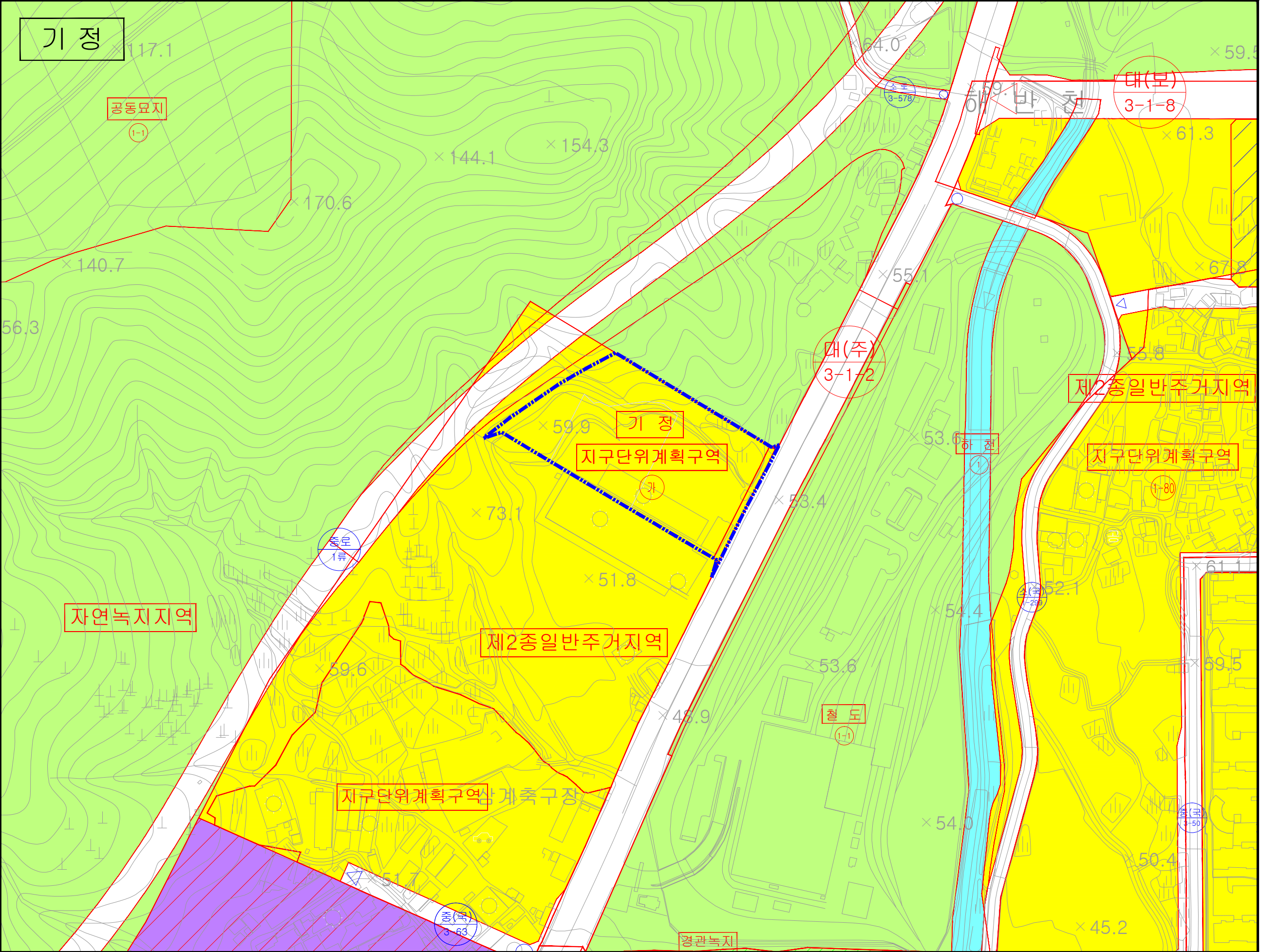
범례

- 지구단위계획구역(변경)
- 용도지역선
- 제2종일반주거지역
- 자연녹지지역



S=1:600 (A1)
S=1:1,200 (A3)

0 10 30 50m

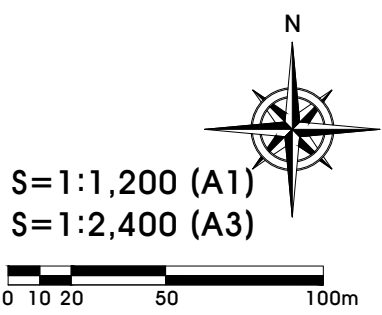


삼계동 1027-12번지 일원
공동주택신축공사

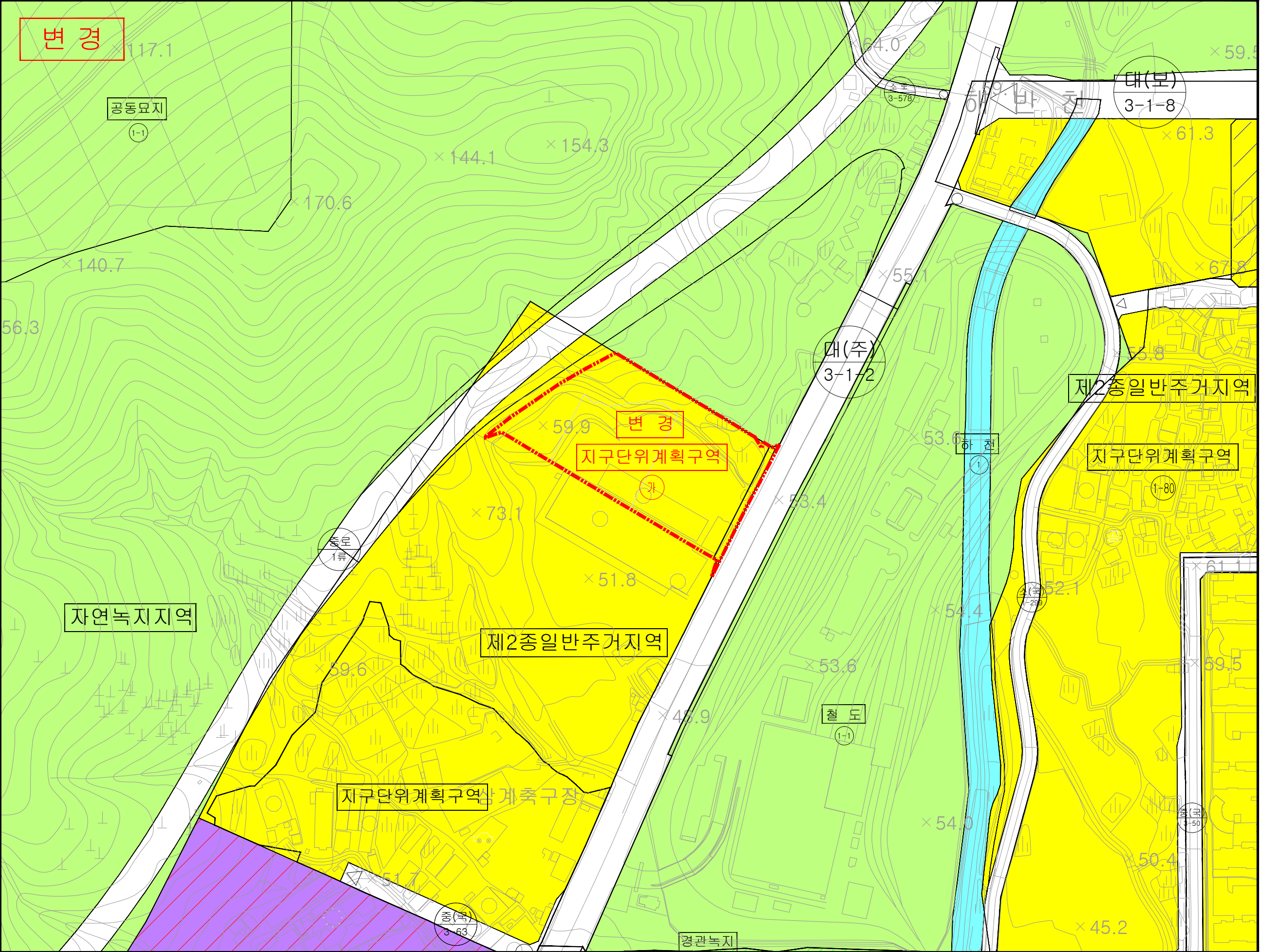
도시관리계획 결정(변경)도

범례

- 지구단위계획구역(기정)
- 도시계획시설선
- 제2종일반주거지역
- 준공업지역
- 자연녹지지역
- 하천
- 학교
- 광로, 대로
- 중로, 소로



S=1:1,200 (A1)
S=1:2,400 (A3)

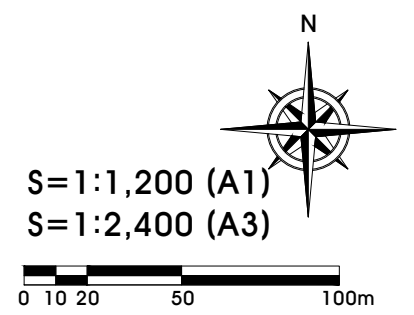


삼계동 1027-12번지 일원
공동주택신축공사

도시관리계획 결정(변경)도

범례

- 지구단위계획구역(변경)
- 도시계획시설선
- 제2종일반주거지역
- 준공업지역
- 자연녹지지역
- 하천
- 학교
- 광로, 대로(변경)
- 중로, 소로



S=1:1,200 (A1)
S=1:2,400 (A3)